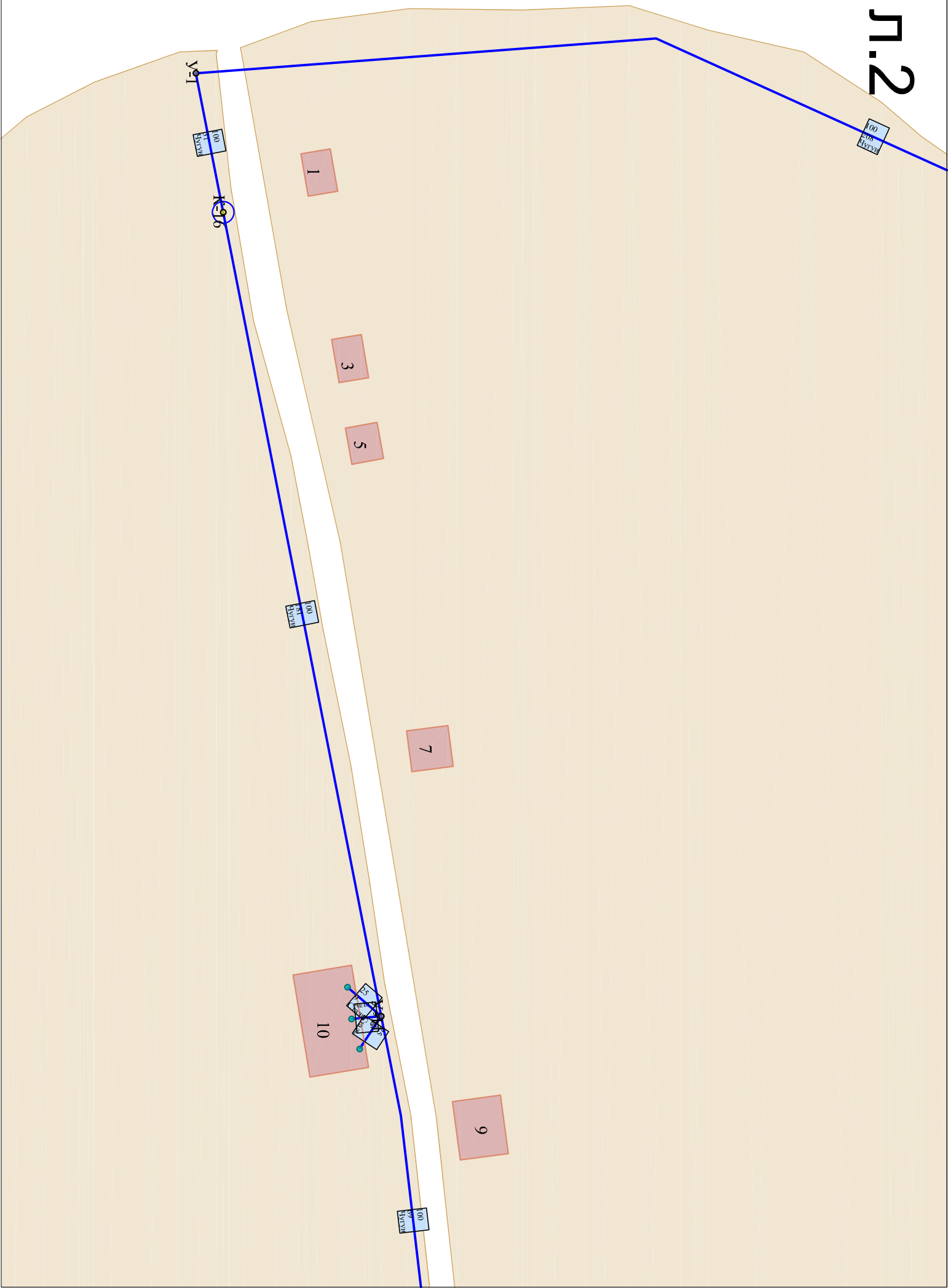
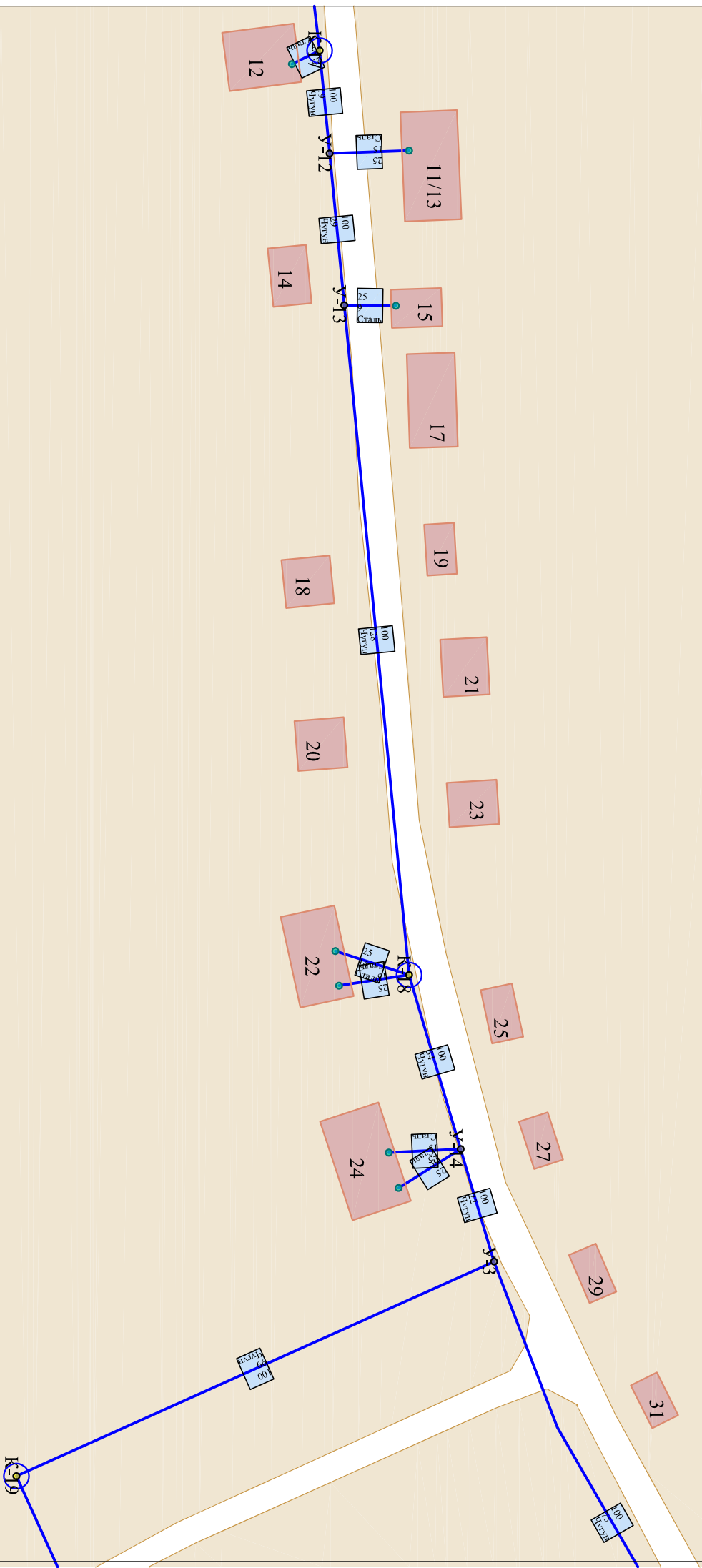


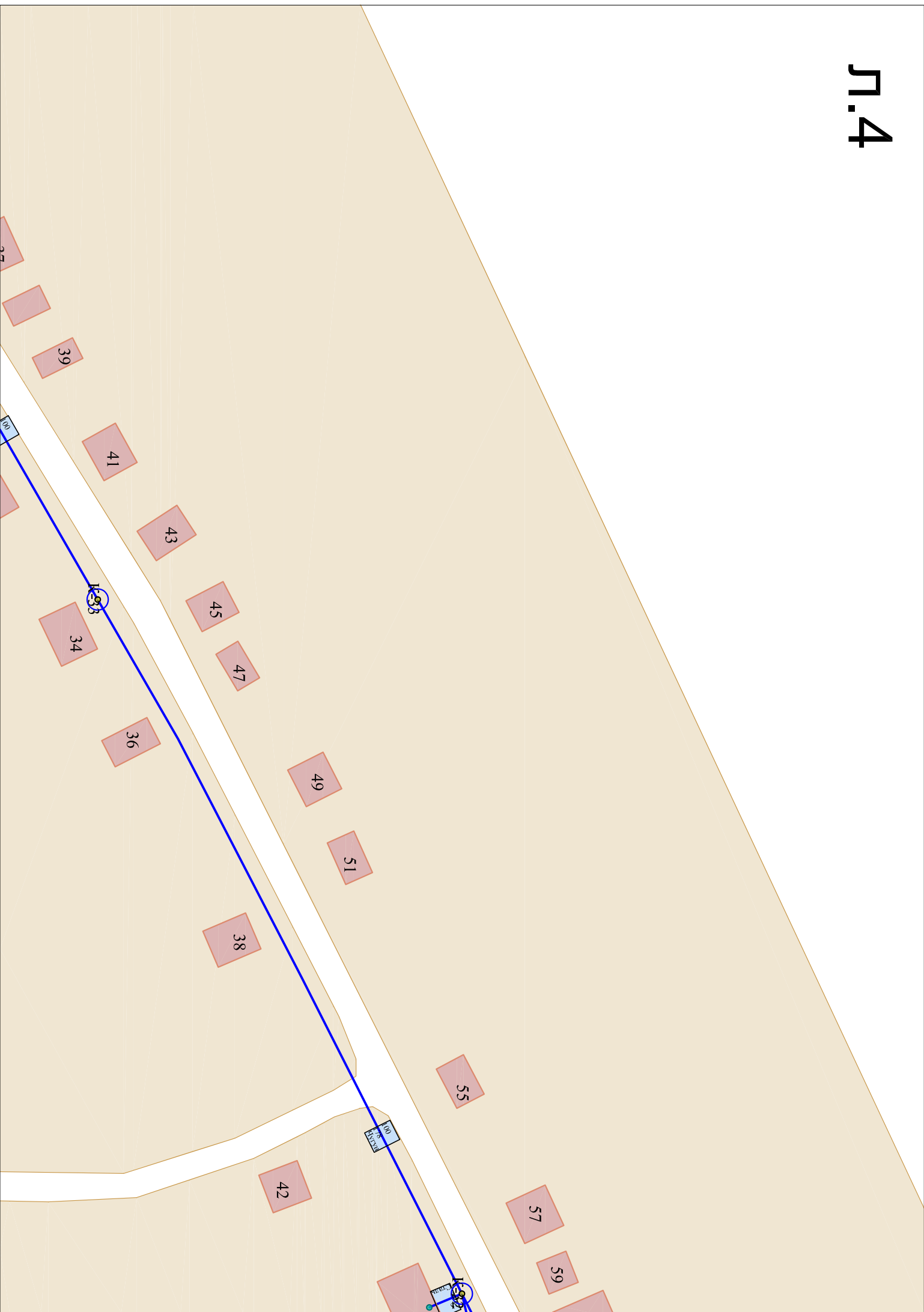
п.2



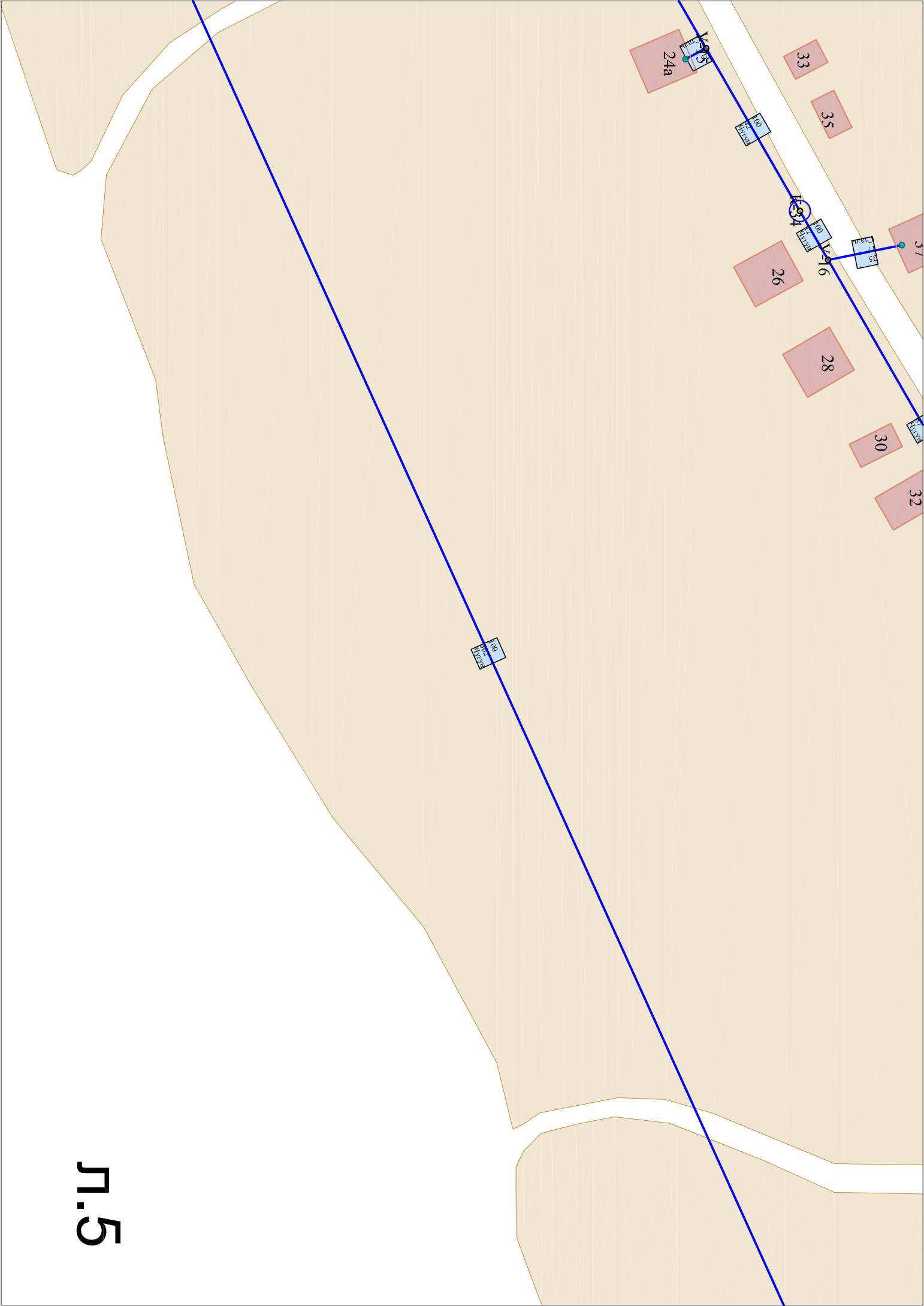
3.1

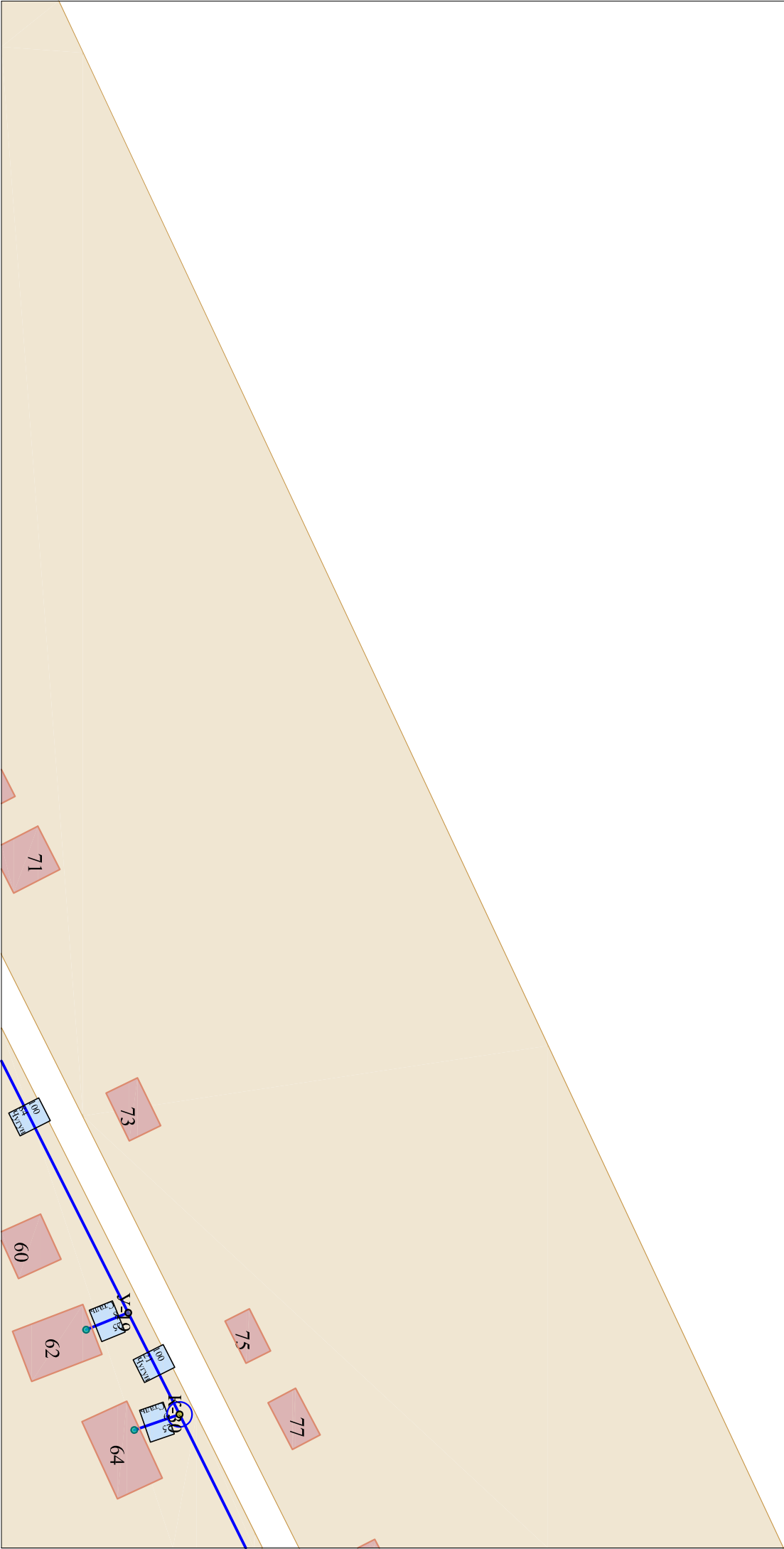


П.4

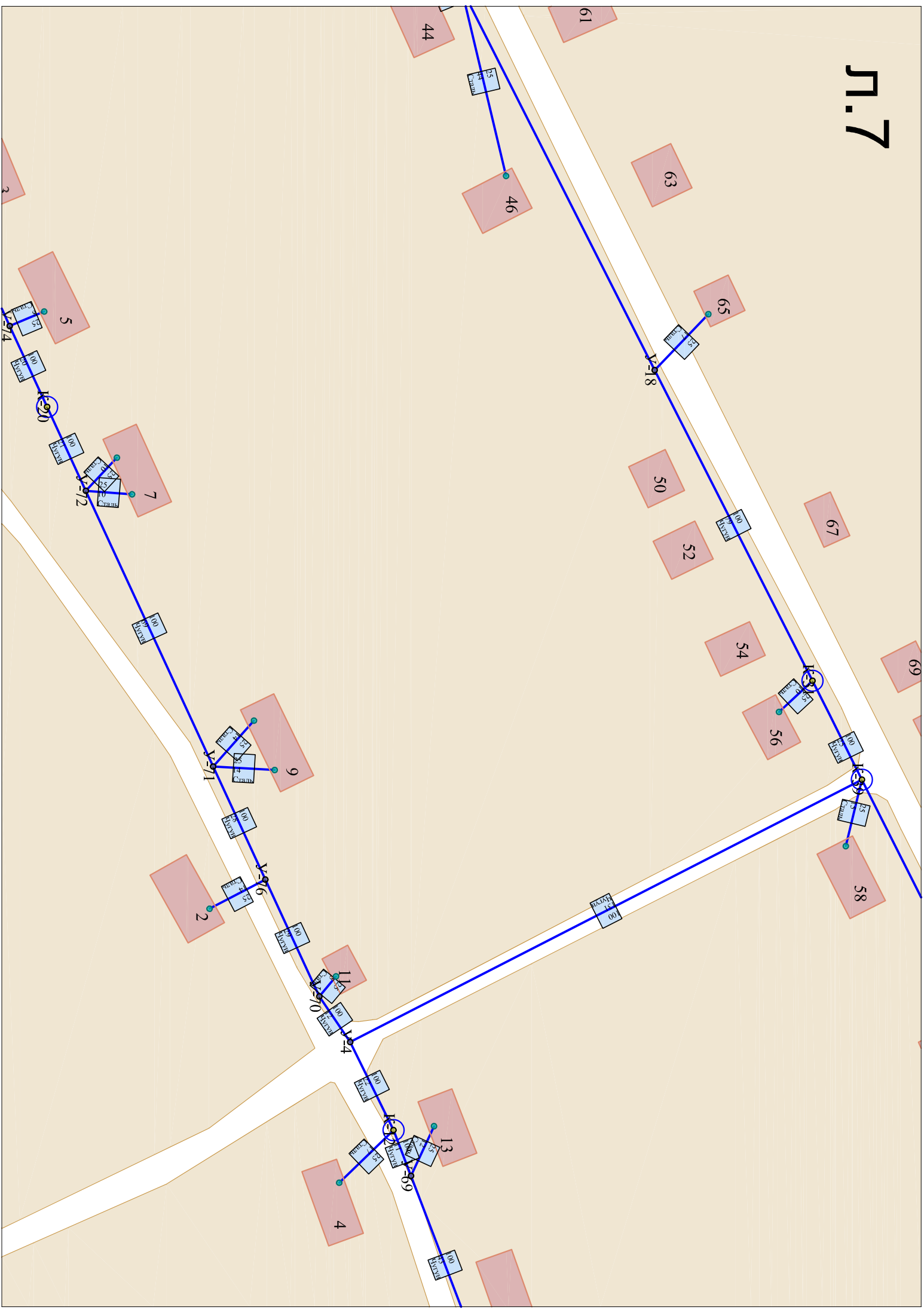



П.5





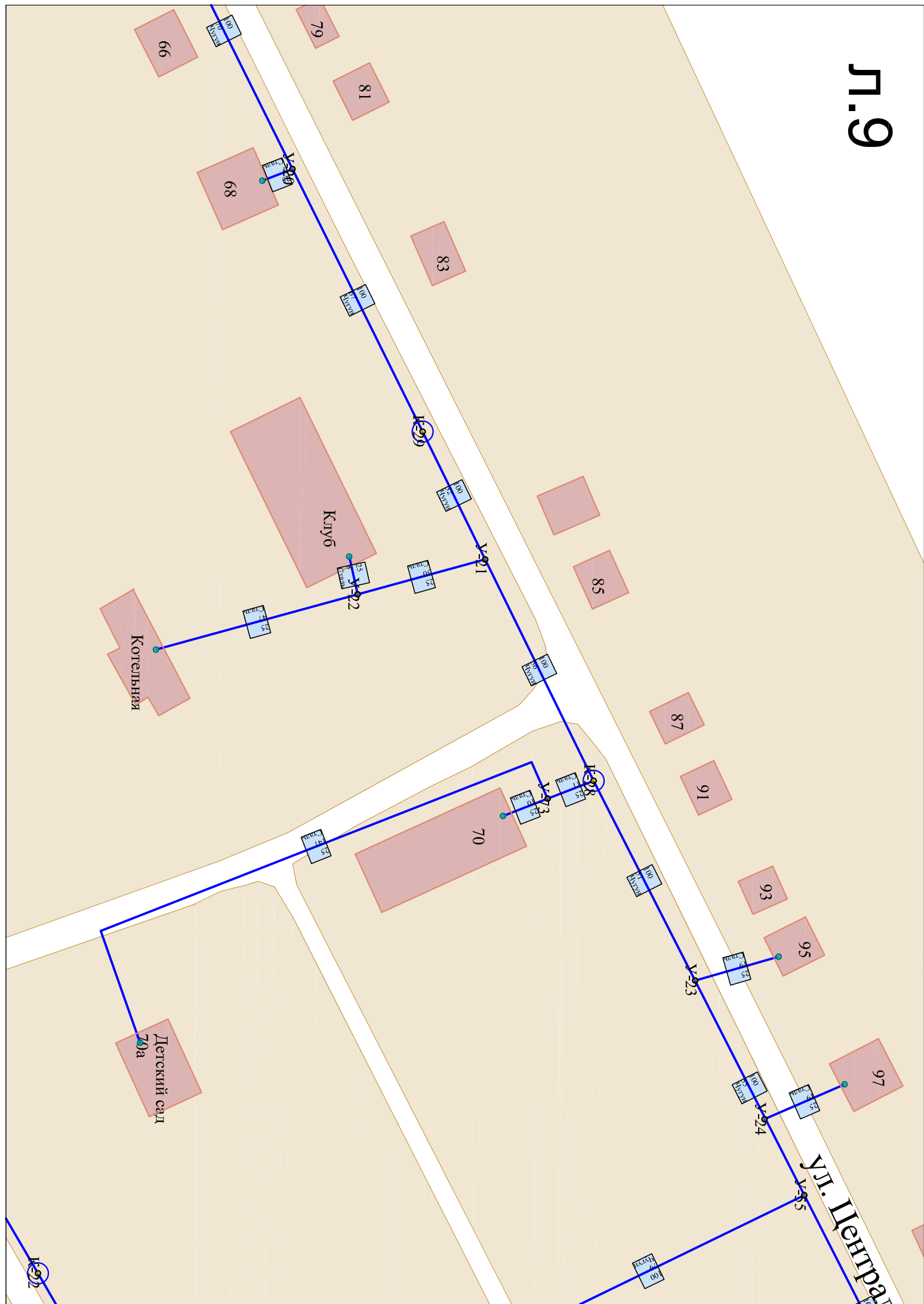
כ.ת.

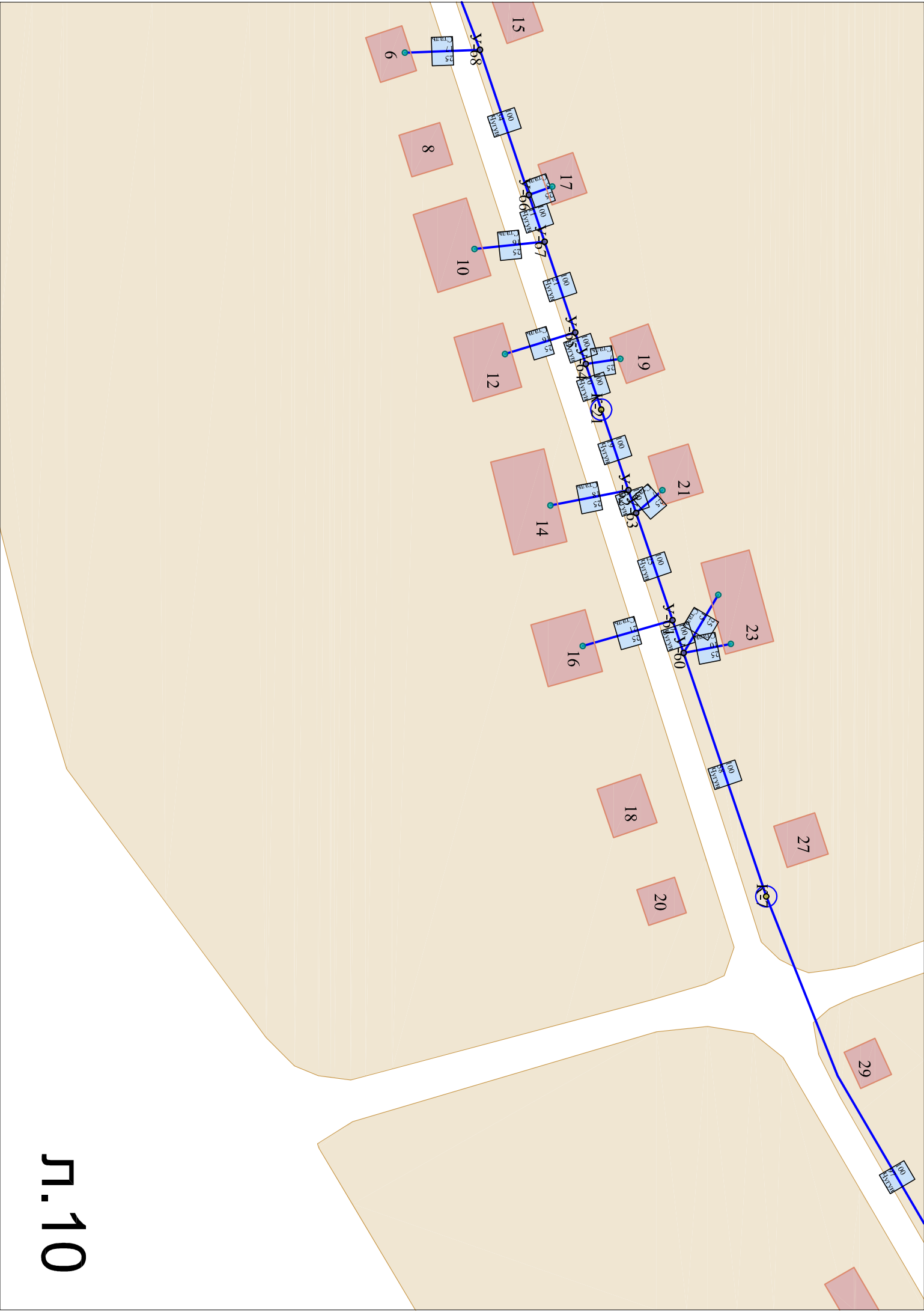


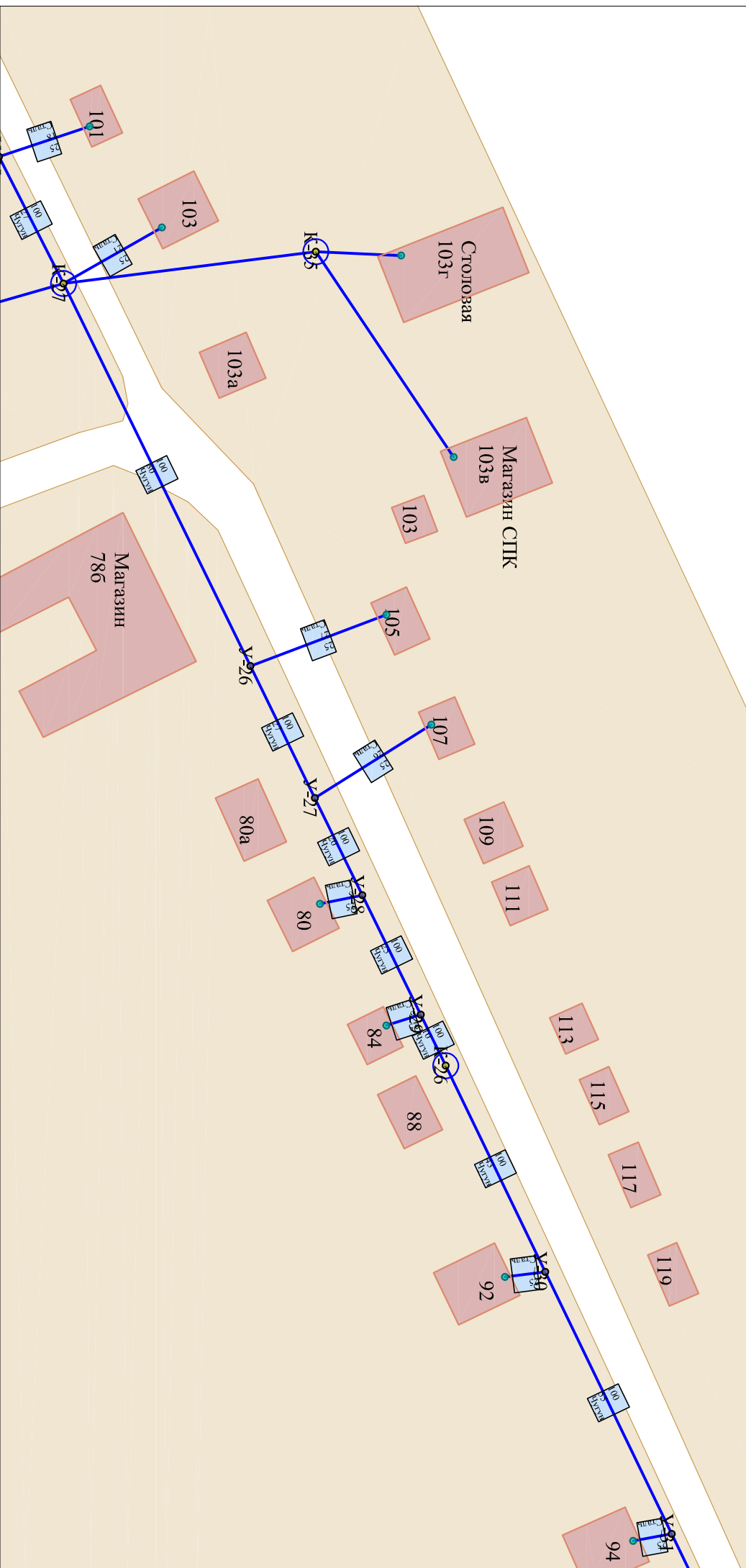


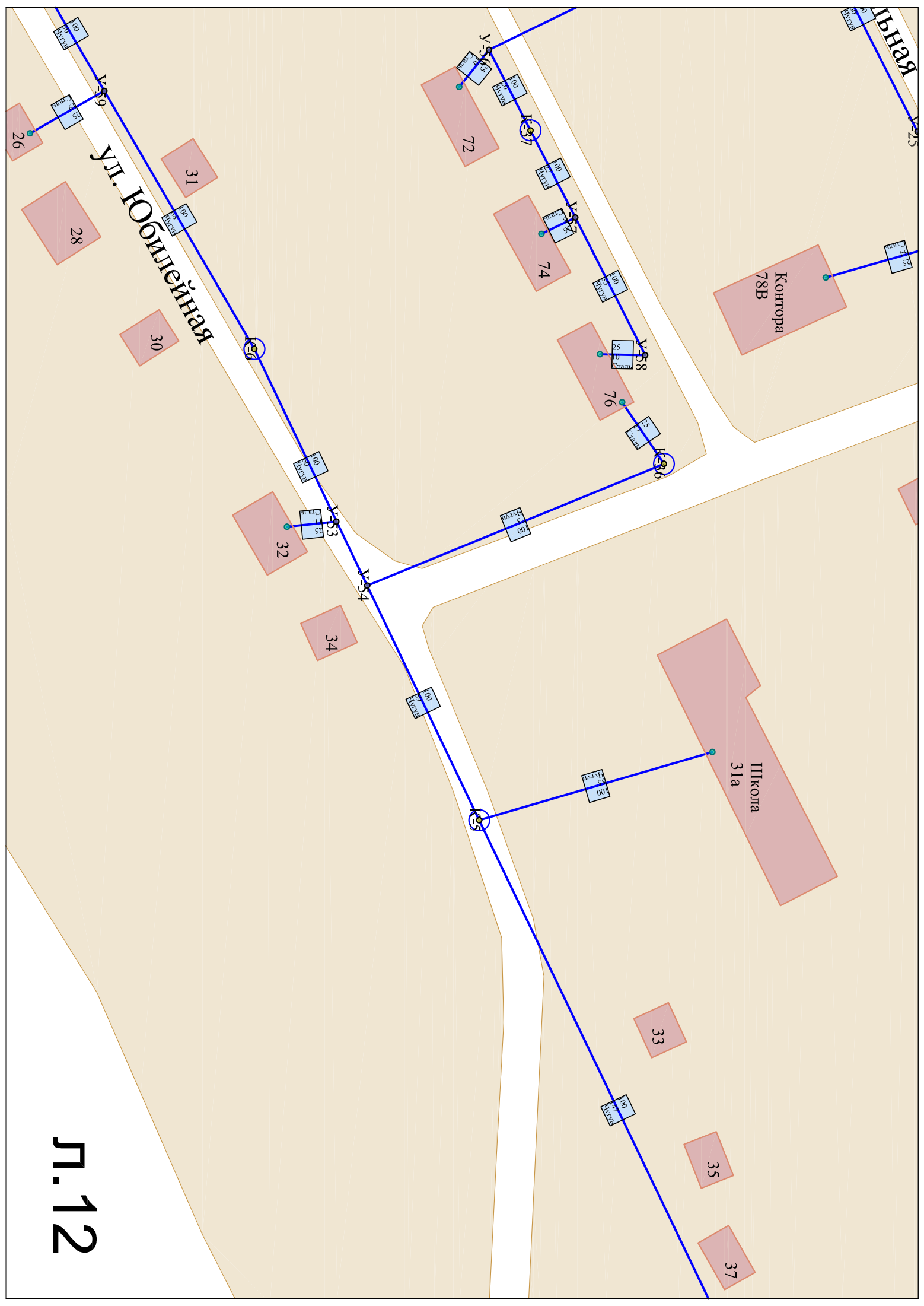
5.8

9.1



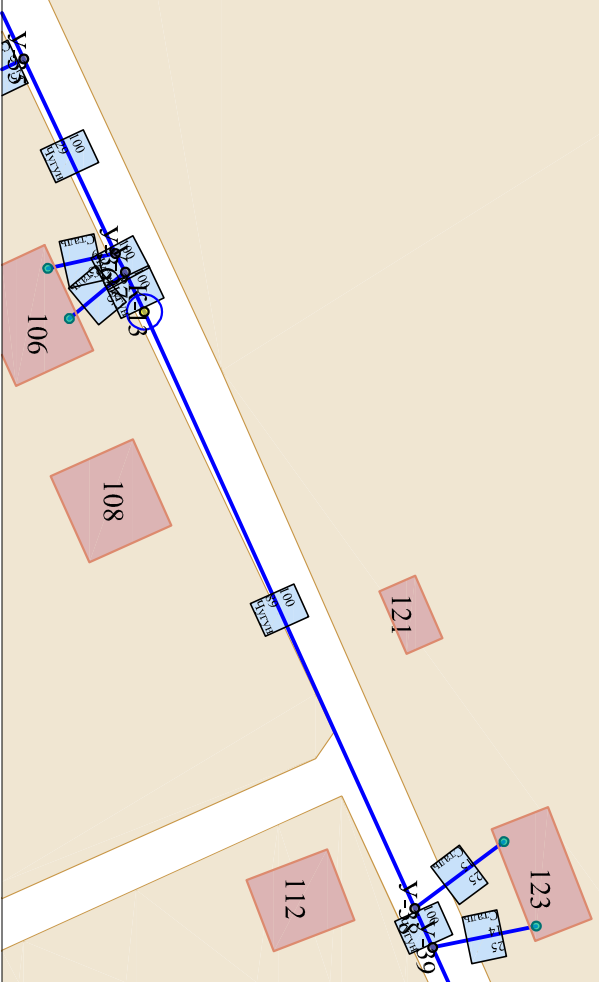






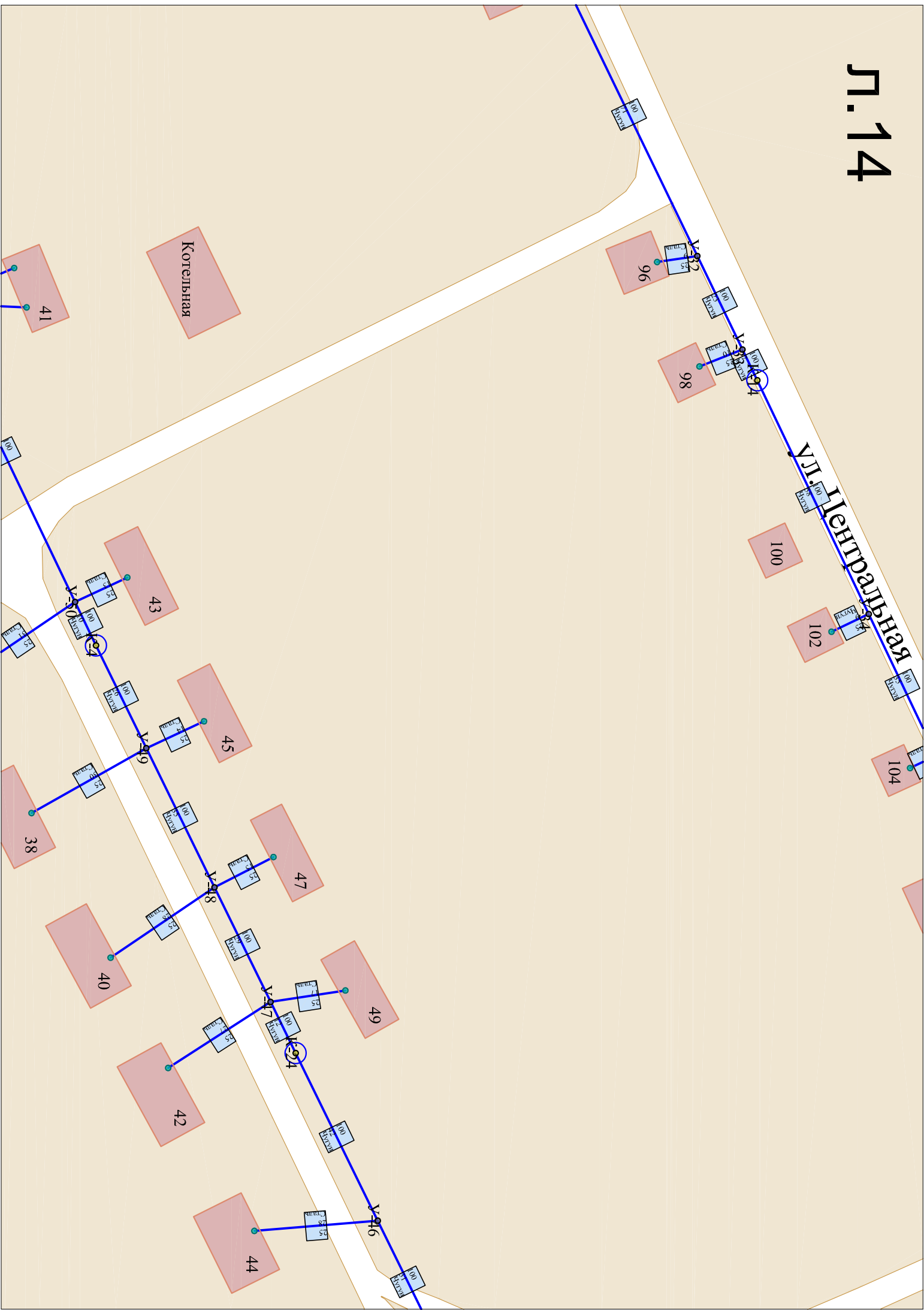
Л.12

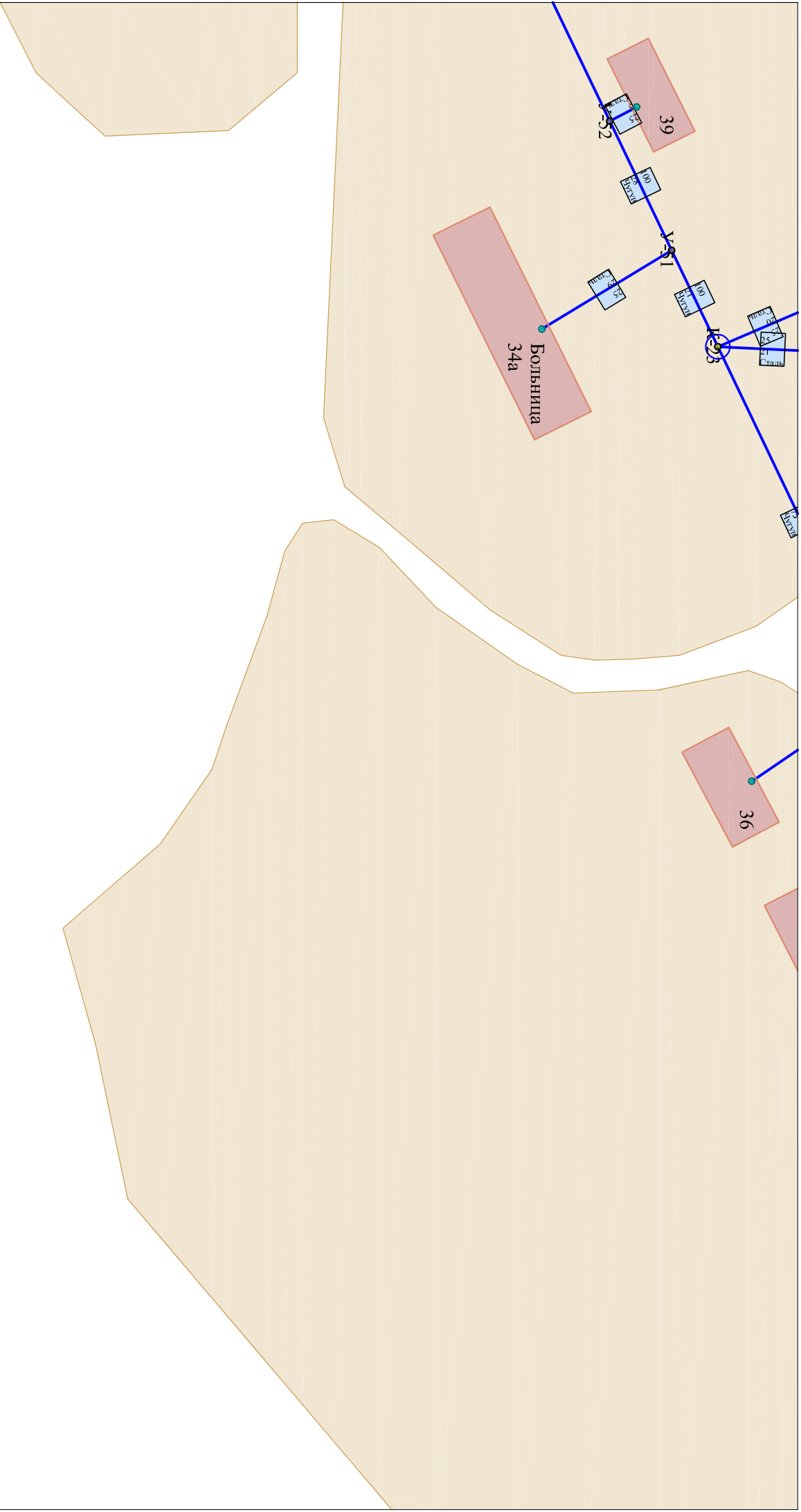
1.3

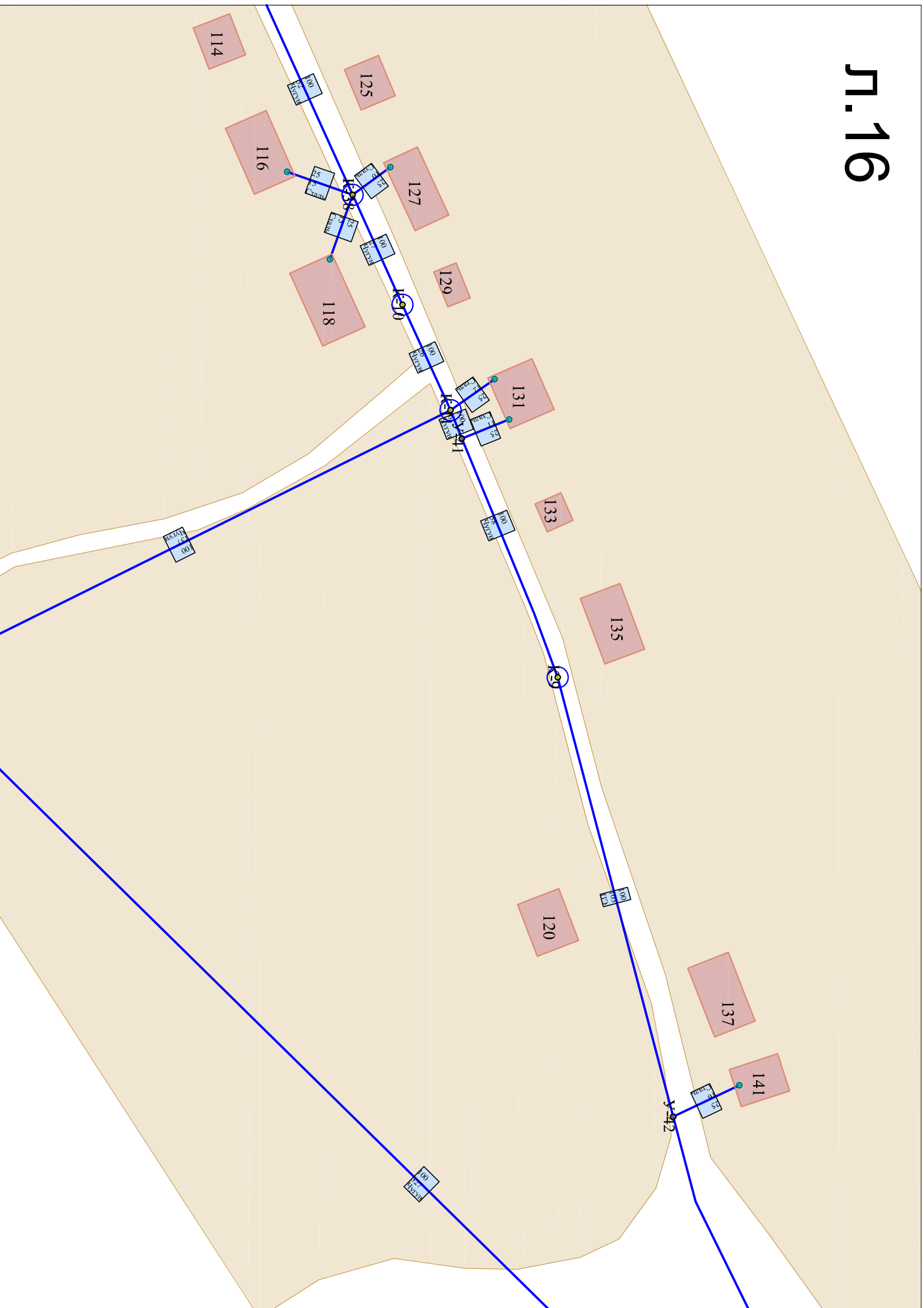


Л.14

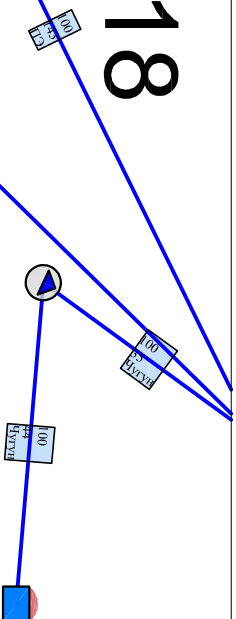
Ул. Центральная







л.18



Условные обозначения:

- участок сети, подземная прокладка
- — насосная станция
- — колодец
- — пожарный гидрант
- — источник водоснабжения
- — водонапорная башня

32
1

условный проход, мм
длина участка, м